

Randonnée au Lac de la Croix et le Col de la Croix

BIENVENUE AU COL DU GLANDON - Altitude 1924 m

La mise en valeur du Col du Glandon, site d'intérêt départemental, a été réalisée par le Département de la Savoie en partenariat étroit avec le Syndicat Intercommunal de la Vallée de l'Arvan et des Villards et la Commune de Saint-Colomban des Villards.

Avec le col de la Croix de Fer, le col du Glandon fait partie d'un site naturel inscrit pour la beauté de ses paysages depuis un arrêté de 1959.

Auparavant et jusqu'à la fin des années 1950, les paysans de St Colomban des Villards touchaient tous les prés et redescendaient le soir à pied de mulet jusqu'aux villages. Neules les routes les plus primitives et caillouteuses étaient praticables. A cette époque, les nombreux chèvres étaient retournés de tout de chaume.

Aujourd'hui, le col du Glandon est une zone de pâturages parcourus par les troupeaux de moutons, dont certains viennent de Provence.

En 1944, le site a connu des combats opposant le maquis de l'Oisans à l'armée allemande.

Par ailleurs ce col, réputé comme l'un des plus difficiles des Alpes, est parcouru régulièrement par le Tour de France cycliste.

Jusqu'en 1860 le col de la Croix marquait la frontière entre la Savoie et la France



- Légendes**
- Balisage de sentiers
 - Zone à risques
 - Panneau directionnel
 - Zone d'alpage avec chiens Patous
 - Parking
 - Panneau d'accueil
 - Point de vue

Promenades

1 Tour du Carrelet
temps de marche : 1 h 20
dénivelé : 208 m
altitude maximum : 2152 m.

2 Lac de la Combe
temps de marche aller-retour : 2 h
dénivelé : 296 m
altitude maximum : 2226 m.

Randonnée


3 Col de la Croix
temps de marche aller-retour : 4 h 20
dénivelé : 605 m
altitude maximum : 2529 m.



- Pour votre sécurité, nous vous invitons à respecter les règles suivantes :
- Portez des chaussures de marche
 - Ne vous engagez pas par mauvais temps
 - Ne jetez pas vos déchets
 - Tenez vos chiens en laisse
 - Ce sentier présente un passage étroit en rocher et de nombreux pierris.



ARVAN VILLARDS
SAVOIE GENERALE



*Un joli troupeau de moutons au
Col du Glandon*



Vers la Maurienne






Au fond le Mont Blanc





Lys Martagon












Grassette alpine

C'est une plante carnivore au système dit semi-actif : les feuilles sont recouvertes de glu piégeant les insectes qui s'y posent et sont ensuite digérés par les sucs sécrétés.







*Le Lac de
la Croix*





Au fond les Aiguilles d'Arves



Le lac de la Croix vu du Col de la Croix

*Rattachement de la Savoie
À la France 27 novembre 1792*



*Au niveau du Col de la Croix
Ancienne frontière entre la Savoie et la France*









*Bon endroit
Pour le
casse-croûte !*











*La Sylène
acaule*









Croix naturelle



*La grande
joubarbe*







Coup de chance pour voir ce papillon !







Déjà ?

FIN