





alt. 1640 m



← 3h00 5,5 km Col de Bellefont  
"GR 9"

← 1h40 2,4 km Dent de Crolles  
"par Trou du Glaz"

Dent de Crolles 1,3 km 1h20 →  
"par Pas de l'Oeille"




































































alt. 1800 m




Col de Bellefont 

4,3 km 2h00 →

"GR 9"

← 1h00 2,5 km

 Col du Coq

"GR 9"






































































































































Col des Ayes  
alt. 1533 m.

← 0h35 0,7 km Col de Pravouta  
← 0h45 1,0 km Pravouta

Cabane de Bellefond 5,0 km 2h40 →  
Dent de Croiles par le Pas de l'Ouille 1,6 km 1h35 →  
"GR 9 - Tour de Chartreuse"

← 1h40 3,7 km Perquelin

Cabane de Bellefond 5,0 km 2h40 →  
"GR 9 - Tour de Chartreuse"

 Réserve Naturelle  
**HAUTS DE CHARTREUSE**  
Ministère chargé de l'environnement







