


# Névaache

**du 21 au 25 septembre 2022**



Cascade de Fontcouverte

*Accompagnateurs : Jean-Luc et Monique,  
aidés de Gérard et Jean-Paul*




L'hotel l'Echaillon



Collation à l'arrivée à Névache



Apéritif du soir



Collation au retour de randonnée



C'est dans l'une des plus belles vallées de France que Jean-Luc a proposé un séjour randonnée en étoiles à Névache à 36 randonneurs de la GRV. Un grand merci à lui pour cette excellente initiative et pour l'organisation parfaite des cinq jours avec trois belles journées ensoleillées et un temps plus mitigé et perturbé par la pluie ou la neige les deux derniers jours. Nos chaleureux remerciements à Monique qui a assuré la partie administrative, participé à la reconnaissance des randonnées et encadré le deuxième groupe qui marchait à une allure plus modérée pour les mêmes randonnées. Merci également à Gérard, Daniel V. et Jean-Paul, accompagnateurs bénévoles, qui ont cornaqué les randonneurs. Toute notre reconnaissance bien méritée à nos chauffeurs de minibus, Christian, Jean-Luc, Jean-Paul et Pierre, pour nous avoir transportés de Vizille à Névache A/R et au départ et retour de chaque randonnée.

La vallée de Névache, située dans les Hautes-Alpes à 20 Km de Briançon et à 15 Km de Bardonecchia, est une destination très prisée par les randonneurs et les touristes pendant l'été. C'est la vallée de la Clarée, rivière de montagne aux magnifiques cascades, grossissant à chaque vallon grâce aux torrents impétueux des Acles, des Thures, de Buffère et du Chardonnet. La végétation dominée par les mélèzes, les pins cembro, les pins sylvestres ou à crochets est très variée. Les alpages, particulièrement secs en raison de la sécheresse sévère de cet été, se colorent de magnifiques couleurs automnales avec les myrtilliers et les arbrisseaux.

Réputée pour ses nombreux lacs de montagne et sentiers balisés, la Haute vallée de la Clarée offre de magnifiques sommets comme les Trois Mages, les Quatre Sœurs ou encore le Mont Thabor, ... ; certains randonneurs aguerris de la GV ont déjà eu l'occasion en septembre 2016 d'emprunter le long sentier de randonnée pour atteindre le sommet escarpé de ce Mont bien connu pour sa chapelle en ruines et ses panoramas.

La vallée de La Clarée se caractérise aussi par son patrimoine culturel et architectural : des chapelles, un four à pain dans chaque hameau, des cadrans solaires en grand nombre, des églises des 15 et 16ème siècles et des chalets en bois et en pierres.

Ces montagnes briançonnaises ont vu grandir une personne de caractère, Emilie Carles, auteur du livre 'Une soupe aux herbes sauvages'. Cette ancienne institutrice écrivaine a mobilisé la Vallée de la Clarée contre un projet visant à créer une autoroute et un tunnel sous le col de l'Echelle. Son difficile combat s'est terminé sans elle le 31 juillet 1992 par la signature du décret de classement en site naturel protégé préservant le territoire de la Vallée de la Clarée et de la Vallée Etroite.

Le groupe de la GRV a été chaleureusement accueilli à l'hôtel 'l'Echaillon' 2 étoiles, situé au hameau de Roubion à Névache (tél 04 92 21 37 30, [www.hotel-echaillon.com](http://www.hotel-echaillon.com)). Cet hôtel dispose d'un jardin, d'une terrasse et d'un centre de bien-être. Il offre un hébergement confortable et de copieux repas de qualité servis à l'assiette le soir à 19 h 30 avec vin en pichet à volonté et 2 choix de plats et de desserts sauf le mercredi (remarquable menu imposé du chef cuisinier) et le vendredi (jour de congé du chef). Le petit déjeuner pris à partir de 7 h sous forme de buffet en self service est particulièrement bien achalandé et varié. Le pique-nique de midi est également proposé sous forme de buffet ; chaque randonneur confectionne son casse croûte à sa guise (salades composées diverses, jambon ou autre charcuterie, œuf dur, fromages, chocolats, fruits, gâteaux en tranche, barres de



Apéritif du soir



Collation au retour de randonnée sur la terrasse de l'hôtel



céréales, ...). Une boisson : bière, jus de fruits, thé, café, chocolat, tisane,..... est prise sur la terrasse ou dans la salle à manger les jours de mauvais temps au retour de chaque randonnée. Chaque soir, l'apéritif est servi vers 19 h : vin blanc nature ou vin blanc cassis, mûres ou framboises, jus de pommes ou multi-ruits, avec différents accompagnements. L'apéritif du premier soir a été offert par l'hôtel qui a proposé les boissons citées ci-dessus et accompagnées de délicieuses verrines et feuilletés. Le deuxième soir, le groupe a profité d'un double apéritif : celui compris dans la prestation du séjour et celui organisé par Ermida et Jean-Pierre pour fêter leur anniversaire avec sangria et alcool italien et accompagnements en grand nombre : cakes, biscuits secs, cacahouètes, etc .... Quant aux deux derniers soirs, à côté de l'apéritif prévu par l'hôtel, les apéritifs restant de la soirée anniversaire sont aussi servis : il faut tout manger et tout boire pour ne rien rapporter au retour !!! C'est ainsi que les randonneurs réchauffent rapidement la salle non chauffée du sous sol qui était réservée au groupe.

Ces cinq jours à Névache laisseront un souvenir inoubliable à tous les participants qui, par leur bonne humeur et leur joie de vivre, ont contribué à la chaleureuse ambiance du groupe. Je remercie vivement Jean-Luc qui, en plus de sa forte implication dans la préparation, l'organisation et la bonne gestion du séjour, s'est chargé de créer un diaporama avec ses photos et celles que les randonneurs lui ont confiées. Nos sincères remerciements à Edith, Jean-Luc et Marie-Françoise qui ont permis l'illustration du livret et du compte rendu du séjour sur le site de la GV en proposant leurs photos.

#### Liste des participants :

ALBERTI Catherine et Serge - BATTEUX Ermida et Pierre - BESSON Nicole - BONNIEL Françoise - BRUNETEAU Monette - CAMMAS Alain et Yolande - CAUCAL Josette - CHABERT Arlette - DURAND Paul - FALCO Edith - FEUVRIER Anne-Marie - FORAY Marie - Françoise - GAULT Monique - GROS Henriette - GUILLE Christian et Marianne - GUIMET Cathie et Jean Pierre - HAETTEL Didier et Murielle - LATGER Daniëlle et Jean-Pierre - MARTIN Chantal - MONCHAMP Chantal et Jean-Luc - MORIN Gérard et Michèle - NAVARRO Martine - PERRET Jean Paul - RILLIARD Jacqueline - SCOGNAMILLO Maria - VEHIER Noëlle - VINCENT Daniel.



Ermida et Jean-Pierre lèvent leur verre pour fêter leur anniversaire




Traversée du pré à côté de l'hôtel



Pause près du chalet forestier



Le chalet forestier des Combes



Les cheminées de fées



Pique-nique près du lac Chavillon



Le lac Chavillon avec en arrière plan l'Aiguille Rouge



Descente du vallon des Thures



Les falaises colorées et érodées près de petites cheminées de fées

## J1 — 1ère randonnée : Lac Chavillon - Col des Thures

---

Date de sortie : mercredi 21 septembre 2022 à 10 h

Accès : départ à pied de l'hôtel 'Echaillon' de Roubion à l'entrée de Névache.

Dénivelé cumulé et distance : 600 m et 12 km environ

Départ : lieu dit Roubion (1595 m)

Point culminant : le lac Chavillon (2194 m)

Carte IGN 25 3535 OT Névache - Mont Thabor - Cols du Galibier et du Lautaret

Météo : excellente, journée ensoleillée avec un peu de vent à la fin de pique nique

Groupe : 36 randonneurs dont Jean-Luc comme accompagnateur guide, Monique, comme accompagnateur du groupe 2, Gérard et Jean-Paul comme accompagnateurs serre-files et Chantal M. comme serre-file.

Itinéraire : **Montée** : Départ de Roubion sur le sentier à travers champs ; traverser une petite route blanche et emprunter une piste forestière, le GR5-GRE2, qui s'élève, plein Nord, en longeant rive droite le torrent de Roubion jusqu'au chalet forestier des Combes (1750 m). Pause rafraichissante et reprise de la montée en sous bois sur des lacets peu pentus en direction du col des Thures. Traverser le torrent à sec en cette période pour grimper sur le sentier un peu plus raide jusqu'au pied de la cheminée de fée (1923 m). Poursuivre alors la montée qui serpente dans la forêt de mélèzes, longer une falaise à-pic aux roches colorées avant de déboucher sur le plateau des Thures. Traverser ce vaste vallon des Thures où le paysage est complètement dégagé. Apercevoir sur la gauche la cabane pastorale des Thures (2013 m) face à l'Aiguille Rouge. Rejoindre directement le col des Thures (2194 m) près du lac Chavillon ou lac des Thures sur le sentier en faux plat, le GR5 - GR57. qui se prolonge dans la Vallée Etroite. Profiter de la vue imprenable sur le Mont Thabor (3178 m) et la petite chapelle, la Pointe des 4 Sœurs et les 3 Rois Mages : la Pointe Balthazar (3153 m), la Pointe Melchior (2672 m) et la Pointe Gaspard (2808 m).

Pause pique-nique près du lac Chavillon face au Mont Thabor : profiter du magnifique panorama à 360° sur l'immense vallon des Thures (où les moutons gardés par un berger et des chiens avancent sans arrêt en mangeant l'herbe rase) et les sommets cités plus haut qui forment un décor plus minéral.

**Descente** : Reprendre l'itinéraire de montée en sens inverse jusqu'au panneau 'la Cheminée de fées' (1886 m). Peu après, bifurquer vers l'est en direction de Névache sur un sentier qui franchit deux petits ruisseaux qui alimentent le torrent de Roubion ; descendre régulièrement rive gauche du torrent de Roubion à travers la forêt domaniale de la Clarée jusqu'au point 1619 et rejoindre alors l'hôtel en traversant les prés à proximité du centre de vacances.

Commentaires : Magnifique randonnée offrant une vue panoramique du vallon des Thures sur les trois imposants sommets des Rois Mages, la Pointe des Quatre Sœurs et le Mont Thabor. Découverte du premier lac de montagne du séjour : le lac Chavillon, lac circulaire aux eaux basses apparaissant comme une tourbière en formation.

Une stèle implantée près du lac rappelle l'accident d'un jeune berger.

Lors de la montée, des falaises verticales colorées et sculptées par l'érosion longent le sentier qui débouche sur un vallon de toute beauté dominé en arrière plan par des sommets impressionnants. Beau point de vue sur une cheminée de fées.

Pique-nique convivial avec distribution de friandises, café et liqueurs diverses qui font oublier la fatigue du lever matinal et rendent le groupe heureux de marcher ensemble dans un cadre aussi beau.



Départ de la rando du parking Laval avec vue sur la Pointe des Cerces




Vue sur la vallée de la Clarée



Montée tranquille vers le Lac Long



Le lac Long




Lac Rond



Lac des Muandes sous les crêtes des Muandes



Sortie du pierrier au-dessus du lac Rond



Pic du Thabor 2707

Mont Thabor 2176

Roc de l'aimant 2392

Aiguille de Scolette / Pierre Menue 2506  
Punta Negra cime nord-Ouest 2627  
Cime de la Planète

45.09795°N, 6.55020°E 2833 m



Pique-nique près du lac des Muandes



## J2 — 2ème randonnée : Lacs Long, Rond, Muandes et col des Muandes

---

Date de sortie : jeudi 22 septembre 2022 à 8 h 30

Accès : départ de l'hôtel L'Echaillon en minibus en direction du parking de Laval : prendre la direction de la Haute Vallée de la Clarée et se garer au terminus de la route près des chalets de Laval.

Dénivelé cumulé et distance : 570 m et 12,6 km environ pour le lac des Muandes ou 890 m et 14,8 Km pour le col des Muandes.

Départ : Parking de Laval (2024 m)

Point culminant : Le lac des Muandes (2580 m) ou le col des Muandes (2828 m)

Carte IGN 25 3535OT-3535OTR Névache Mont Thabor Col du Galibier et col du Lautaret.

Météo : excellente, journée ensoleillée

Groupe : 35 randonneurs dont Jean-Luc comme accompagnateur du 1er groupe, Monique comme accompagnateur du 2ème groupe et Gérard et Jean-Paul comme accompagnateurs serre-files.

Itinéraire : *Montée* : Du parking, rejoindre 30 m plus haut le GR de Pays du Tour du Mont Thabor et le suivre sur 1 km environ. Prendre ensuite à droite la montée en lacets en direction du Lac Long sur un sentier qui s'élève progressivement vers le Nord jusqu'à La Tailla (2094 m) puis vers le NE pour longer le lac Long (2387 m) rive droite après le franchissement du Riou Sec. Poursuivre dans un pierrier sur un passage peu visible au milieu de nombreux cairns et rochers. Passer au-dessus du Lac Rond (2446 m) par le point 2490 et déboucher sur le GR57. Traverser le ravin des Muandes et atteindre après un court raidillon un plateau surplombé par les crêtes des Muandes ; arriver au lac des Muandes (2580 m), point haut de la randonnée pour le groupe 2. Continuer le GR jusqu'au col des Muandes (2828 m) pour le groupe 1. De là, découvrir au loin le Mont Thabor (3178 m).

Pause pique-nique près du lac des Muandes pour le groupe 2 en attendant le groupe 1 qui redescend du col par l'itinéraire inverse de la montée et qui n'a pas pique-niqué au col. Il fait beau. La pause au petit lac des Muandes se poursuit pendant 3 h pour le groupe 2.

*Descente* : Prendre l'itinéraire de montée en sens inverse sur le GR57 jusqu'au point 2490. Contourner le lac Rond sur l'autre rive toujours sur le GR57. Le descendre sur une pente peu soutenue en lacets au milieu des alpages pour aboutir à un passage plus escarpé mais sans danger au-dessus du refuge des Drayères. Abandonner le GR57 pour suivre un chemin qui passe près du refuge. A partir de là, continuer la descente très douce sur la piste qui longe la superbe rivière de la Clarée en rive gauche. Passer par le pont de Pierre (2167 m) avant d'emprunter la passerelle de l'Arizan à 2157 m ; poursuivre rive droite sur un sentier en faux plat jusqu'à Le Gap, Les Lauzes et le Moutet ; franchir le Pont de Moutet (2030 m) et retrouver le parking des minibus.

Commentaires : Superbe randonnée, parfois sportive et assez longue, dans un coin magnifique où le sentier passe par trois lacs de montagne : Long (2387 m), Rond (2446 m) et des Muandes (2580 m) dans lesquels se reflètent les pics des Cerces (la pointe des Cerces, les Roches de Crépin, la pointe du Riou Blanc et la pointe des Banchets ou la crête des Muandes) puis poursuit son ascension vers le col des Muandes (2828 m) qui dévoile en arrière plan un sommet emblématique, le Mont Thabor, et une vue sur la Vallée Etroite mais tout au long du parcours des paysages étonnants. Cette magnifique balade est un classique incontournable de la Haute Vallée de la Clarée.



Descente du lac des Muandes vers le lac Rond.



Le lac Rond



Le refuge des Drayères



Franchissement du torrent de Brune



Franchissement du torrent de Brune par la passerelle avant d'arriver au refuge des Drayères



Les moutons dans les alpages des Drayères

Le passage dans le chaos rocheux près du lac Rond est balisé par de trop nombreux cairns ; il n'est pas facile de trouver le bon chemin. La grimpette un peu raide avant le petit lac des Muandes se fait vite oublier par la vue splendide sur les crêtes du même nom qui surplombent ce lac. La descente par le refuge des Drayères permet d'admirer les alpages qui se couvrent de couleurs automnales avec les myrtiliers rouges qui brillent au soleil ainsi que les feuilles d'arbrisseaux qui déploient une large palette de couleurs allant du jaune à l'orange et rouge. Le retour de la randonnée se fait le long de la belle rivière, La Clarée, dans le vallon du même nom près d'une forêt de mélèzes qui se parent de leurs plus belles couleurs.

Le soir à 19 h, Ermida et Jean-Pierre ont créé la surprise en offrant un somptueux apéritif à tous les randonneurs pour fêter leur anniversaire. Ils ont apporté un grand choix d'apéritifs et d'accompagnements. Merci à eux pour leur généreuse initiative que tous les randonneurs ont bien appréciée.



Sous le col des Muandes




Le massif des Cerces vu du parking des chalets Laval



Montée sur le chemin de Ronde



Superbes paysages longeant le chemin de Ronde



Dent du Diable 2869

Pointe du Dem 2817

Doigt de Dieu 3973  
Crête du Chardonnat 2713

Tête de la Cassille 3069

45.02887°N, 6.58005°E 2178 m



Sur le replat du chemin de Ronde



Pause au lac Laramon

## J3 — 3ème randonnée : Lacs Laramon et du Serpent par le chemin de Ronde

---

Date de sortie : vendredi 23 septembre 2022 à 8 h 30

Accès : départ de l'hôtel L'Echaillon en minibus pour le parking du Pont de Rately

Dénivelé cumulé et distance : 770 m et 15,8 km environ

Départ : Parking du Pont de Rately (1744 m)

Point culminant : Le lac du Serpent (2458 m)

Carte IGN 25 35350T Névache Mont Thabor Cols du Galibier et du Lautaret

Météo : excellente, journée ensoleillée

Groupe : 34 randonneurs dont Jean-Luc comme accompagnateur guide et Monique, Gérard, Jean-Paul comme accompagnateurs serre-files

Itinéraire : *Montée* : Du parking près du Pont de Rately sur la Clarée, revenir sur la petite route, la D301T au point 1772 et emprunter sur la droite un sentier balisé en rouge et jaune, le GR de Pays du Tour du Mont Thabor, au panneau indicateur de la chapelle Ste Barbe (1778 m). Monter alors un peu plus de 300 m de dénivelé sur le chemin de ronde assez raide au départ, bien tracé sur de petits lacets, bien dégagé et ensoleillé en ce jour ; passer près des chalets de la Biaune (1970 m) sur la droite et continuer jusqu'au Km 2,6. Poursuivre ensuite à gauche sur un sentier balcon légèrement montant jusqu'à la bifurcation au Km 5,6 vers 2300 m ; emprunter alors à droite un petit sentier qui mène directement au lac Laramon (2359 m). Après une pause photos, traverser l'émissaire du lac et rejoindre la montée plus soutenue et caillouteuse pour atteindre, une centaine de mètres plus haut, le lac du Serpent (2448 m), point culminant de la randonnée. Profiter, en regardant vers l'arrière, du panorama enneigé sur le Massif des Ecrins.

Pause pique-nique au bord du lac du Serpent : comme d'habitude, des gourmandises, du café et des liqueurs circulent à la fin du casse croûte toujours aussi convivial.

*Descente* : Faire le chemin inverse jusqu'au lac Laramon. Au panneau 'La Replate' (2291 m), prendre à droite une large piste bien restaurée mais caillouteuse, protégée par des fils de fer, dessinant de longs lacets pour rejoindre le refuge de Ricou (2115 m). Continuer la descente sur ce bon chemin longeant quelques chalets, Pied de Ricou, la Chalanchette avant d'arriver à Fontcouverte (1857 m). Traverser ensuite la Clarée sur une passerelle et se diriger vers la magnifique Cascade de Fontcouverte, située environ 300 mètres plus loin en rive droite de la rivière. Suivre le sentier, bien balisé en jaune puis en rouge et blanc (GR57), qui passe par La Meuille, le Pont de Lacha (1825 m), la Souchère, le Pont de la Souchère (1815 m) et la Basse Sauce. Traverser La Gardiole (1810 m) et arriver enfin aux chalets de la Basse Gardiole (1813 m) ; franchir une dernière passerelle et le Pont de Rately pour retrouver le parking des minibus.

Commentaires : Belle randonnée très appréciée au départ du Pont de Rately pour découvrir le chemin de ronde et deux superbes lacs : d'abord le lac Laramon puis le lac du Serpent, une centaine de mètres plus haut au milieu de paysages grandioses avant de revenir en boucle jusqu'au refuge de Ricou, Fontcouverte et les chalets de la Basse Gardiole. Le sentier balcon, passage complètement à découvert entre les Km 2 et 6 du chemin de Ronde, offre une magnifique vue plongeante sur la vallée de la



Lac Laramon



Lac Laramon



Montée entre les lacs Laramon et du Serpent



Descente du lac du Serpent  
Vers le lac Laramon



Lac du Serpent



Pique-nique au bord du lac du Serpent



la Clarée et le refuge du Chardonnet situé sur le versant dominant la rivière. En se dirigeant du lac du Serpent vers le lac Laramon, les Ecrins enneigés proposent un panorama exceptionnel. La Cascade de Fontcouverte mérite vraiment le détour et la photo du groupe sur la plateforme devant ce lieu emblématique de la Clarée. La piste forestière presque plate le long de cette belle rivière traverse une forêt de mélèzes de toute beauté qui contraste avec l'univers minéral des sommets entourant le lac du Serpent. Bien que facile et agréable le chemin en bordure de la Clarée paraît long en fin de journée.

Entre forêt, alpages et bord de la Clarée, cette jolie balade permet non seulement de découvrir la haute vallée de la Clarée mais aussi de voir les petits chalets isolés qui s'égrènent tout au long de cette vallée (chalets de Fontcouverte, de Lacha ou de la Basse Gardiole, ...). Pique-nique fourni par l'hôtel toujours complété par des gâteaux, bonbons, café et liqueurs apportés par les randonneurs. L'ambiance dans le groupe reste toujours aussi chaleureuse.



Le refuge Ricou



Chalets typiques névachais



La Clarée, une jolie rivière



La Clarée près de la cascade de Fontcouverte



La magnifique cascade de Fontcouverte



Auge en bois



Jeux de carte dans la salle à manger de l'hôtel



Pique-nique dans la salle à manger de l'hôtel



Départ pour la visite de Névache sous une fine pluie



Marche sur des passerelles en bois au-dessus du marais dans la forêt



## J4 — Temps libre et Visite de Névache et de son patrimoine

---

Il a plu toute la nuit et il pleut encore ce samedi matin. Lors du briefing habituel de la veille, compte tenu des mauvaises prévisions météorologiques, Jean-Luc avait proposé la possibilité de faire la grasse matinée pour ceux qui le souhaitent et de se donner rendez vous vers 9 h 30 pour faire le point sur l'organisation de la journée. Chacun pouvait déjeuner entre 7 h et 9 h et confectionner son pique-nique à partir de 8 h.

Chacun s'est occupé comme il le voulait en début de matinée : jeux de cartes, lecture ou papotages. Vers 10 h, Jean-Luc propose de visualiser les photos des trois premières randonnées sur la télévision présente dans la pièce mise à la disposition du groupe.

L'hôtel a accepté que les randonneurs 'pique-niquent' dans la salle à manger vers midi. Comme les prévisions météorologiques se montrent plus optimistes pour l'après midi, Jean-Luc organise pour ceux qui le souhaitent une balade à pied à travers les hameaux de Névache. Comme la pluie devient plus abondante à la sortie de la visite de l'église Saint-Marcellin, Jean-Luc convie aimablement tous les randonneurs au café de Ville Haute pour une boisson au choix. Il veut 'arroser' son premier séjour en tant qu'organisateur. Pendant ce temps la pluie s'est calmée, le groupe rentre à pied à l'hôtel sauf 4 randonneurs qui ont choisi le retour en minibus avec Jean-Paul.

Date de sortie : samedi 25 septembre 2022 à partir de 13 h 30

Accès : départ de l'hôtel L'Echaillon à pied pour visite des hameaux de Névache

Dénivelé cumulé et distance : 50 m et 6 km environ

Départ : Rioubou (1560 m)

Météo : capricieuse alternant pluie, bruine et soleil.

Carte IGN 25 35350T Névache Mont Thabor Cols du Galibier et du Lautaret

Groupe : 34 randonneurs dont Jean-Luc comme accompagnateur guide et Monique, Gérard, et Daniel V. comme accompagnateurs serre-files

Itinéraire : Départ de la balade à pied de l'hôtel pour prendre le pont en contrebas de Roubiou et cheminer tranquillement le long de la Clarée à travers le marais et la forêt. Sortir de ce chemin forestier pour franchir la route, la D301, et arriver en face de l'Office du Tourisme de Névache. Déambuler dans les rues pour visiter quelques hameaux de Névache : Ville Basse et Ville Haute notamment, et découvrir son riche patrimoine architectural et religieux, constitué d'églises, de chapelles, de fours à pain, de cadrans solaires et de maisons traditionnelles névachaises bien restaurées avec leurs toits recouverts de tavaillons en mélèze ou en tôle, ...

Visiter en particulier l'église Saint-Marcellin, située au centre du bourg principal de Névache dans le hameau de Ville-Haute et classée au titre des monuments historiques en 1914. C'est l'édifice le plus important de la vallée de la Clarée caractéristique du style Briançonnais, datant de la fin du XV<sup>ème</sup> siècle. Son clocher "roman-lombard" dresse sa flèche vers le ciel et les sommets. D'après les inscriptions recueillies sur place, le bâtiment actuel a été probablement fondé vers le XV<sup>ème</sup> siècle sous l'impulsion de l'autorité royale, Charles VIII, et ce à



Toits typiques en tavaillons de bois



L'église Saint-Marcellin dans Ville Haute à Névache



Le chœur richement décoré de l'église

l'emplacement d'un édifice plus ancien. Désignée ensuite sous le vocable de Saint-Marcellin, premier Evêque d'Embrun, elle se compose d'une nef avec deux travées voûtées d'ogives, puis dans le prolongement, un chœur couvert d'un croisé d'ogives. Si une chapelle latérale se trouve à gauche en avant du chœur, on peut noter en face, dans les soubassements du clocher, une porte en fer forgé, donnant accès à une petite pièce, faisant office de prison jusqu'en 1600 puis de salle d'archives sous la Révolution, avant d'abriter aujourd'hui dans une vitrine, le trésor de l'église (constitué de divers objets religieux dont une pyxide du XIème siècle renfermant les reliques de consécration de l'autel). Outre un mobilier extrêmement riche dont les remarquables fonts baptismaux du XVIIème siècle à gauche de l'entrée, un retable baroque exceptionnellement sculpté dans du bois de mélèze, doré à la feuille, encadrant les représentations de Saint-Marcellin et Saint-Pélade datant du XVIIIème siècle, divers tableaux et statues de bois polychromes ou une tribune en mélèze de 1537 ; l'intérêt du bâtiment réside aussi dans son portail occidental par lequel on entre dans le sanctuaire. Ce dernier est composé d'une porte ouvragée en pin cembro datant de 1498 (parmi les panneaux décoratifs, on y voit en haut à droite, la descente de croix, un Christ en majesté entouré de la Vierge et de St-Joseph, Saint-Antoine ermite et Saint-Marcellin au centre). Ce portail roman en plein cintre est aussi doté d'un tympan avec une fresque du XVème siècle relatant l'Annonciation. A droite, donnant sur le cimetière, un second portail propose d'autres peintures dont une Adoration des Mages sur le tympan. L'église Saint-Marcellin est décorée d'un cadran solaire du XIXème siècle sur la façade sud du clocher (infos tirées d'internet).

**Commentaires** : Balade propice à la flânerie dans les ruelles des hameaux en enfilade de Névache. Névache est en fait la plus haute commune de la vallée de la Clarée. Son chef-lieu, le hameau de Ville-Haute, se situe à 1594 m d'altitude. C'est un village authentique, avec de maisons en pierres et en bois patiné recouvertes de toits en tavaillons de bois ou rénovés en tôle. Prendre son temps pour s'enfoncer dans les rues étroites de ce village bordées de maisons traditionnelles rénovées sur lesquelles sont accolés des cadrans solaires ou pour visiter l'église Saint-Marcellin richement décorée.

Au cours du dernier apéritif du séjour, au nom de tous les randonneurs, Yolande remet une petite enveloppe à Jean-Luc qui la partagera avec Monique. Yolande lit un court discours pour le remercier très sincèrement de ce séjour très réussi à Névache. Marianne offre aussi à Jean-Luc un petit cadeau de la part du groupe en guise de remerciements pour son aimable invitation inattendue mais très sympathique au café de Névache.



Yolande lit son mot de remerciements adressé à Jean-Luc




Jean-Luc remercie à son tour tous les participants



Départ du parking Laval pour le lac de la Clarée



Montée en direction du refuge des Drayères



Le torrent au-dessus du refuge des Drayères en montant vers le lac de la Clarée



Descente vers le refuge dans le brouillard



Pique-nique



dans le refuge



Sortie du refuge

## J5 — Randonnée : le refuge de Drayères et le lac de la Clarée — Retour Névache-Vizille

---

Date de sortie : dimanche 26 septembre 2022 à 9 h 45.

Accès : départ de l'hôtel L'Echaillon en minibus pour le parking Laval (2030 m)

Dénivelé cumulé et distance : 150 m et 5,2 km environ pour le refuge des Drayères et 360 m et 11,7 Km pour le point haut de la randonnée en direction du lac de la Clarée.

Départ : Parking Laval (2030 m)

Point culminant : Refuge de Drayères (2170 m) ou vers le lac de la Clarée (lac à 2410 m, arrêt à 2365 m)

Carte IGN 25 3533OT Névache - Mont Thabor - cols du Galibier et du Lautaret.

Météo : pluvieuse avec des éclaircies intermittentes

Groupe : 36 randonneurs jusqu'au refuge des Drayères puis 25 pour la balade en direction du lac de la Clarée avec Jean-Luc comme accompagnateur guide et Monique, Gérard et Jean-Paul comme accompagnateurs serre-files.

Itinéraire : Du parking Laval, s'élever progressivement en rive gauche de la Clarée sur un large chemin au fond de la Haute Vallée de la Clarée. Se diriger NO vers le refuge du CAF des Drayères dans cette jolie vallée en montant tranquillement sous la pluie ou sous le soleil, ce qui permet d'admirer les sommets tantôt encapuchonnés, tantôt découverts tels que le Pic de la Moulinière (3073 m), la Pointe des Cerces (3097 m), .... Au refuge non gardé et ouvert des Drayères, certains randonneurs ne veulent pas poursuivre la randonnée sous la pluie en vue d'atteindre le lac de la Clarée. D'autres, plus courageux, équipés de cape de pluie, tentent l'ascension vers ce lac. Ils suivent le GR57, GRP du Mont Thabor. Malheureusement, après une belle éclaircie, brouillard, grésil et neige les font renoncer à leur destination. Ils redescendent au refuge alors que les premiers arrivés ont allumé le poêle à bois. La salle à manger est chaude lorsque les plus téméraires reviennent. Il est l'heure de se restaurer : pique-nique fourni par l'hôtel et sorti des sacs à dos pour déjeuner sur les tables du refuge. Après une distribution des dernières provisions personnelles des randonneurs (il en reste encore après 5 journées !!!), le ménage du refuge est fait. Bancs et tables sont rangés correctement. Chacun échange ses chaussons contre ses chaussures de marche encore un peu mouillées et s'équipe de sa cape de pluie pour sortir du refuge. Il neige au dehors. Tout le groupe prend la descente en direction du parking Laval. Le retour qui a débuté sous la neige à la sortie du refuge se termine sous un beau soleil.

Retour en minibus à l'hôtel pour prendre la dernière collation avant de rentrer à Vizille.

Arrivée au parking de Vizille vers 18 h. Tous les randonneurs sont ravis de leur séjour.

