























PUY LE BAS

0h20

0.5 km →

← 2.5 km

0h55

← 0.4 km

0h10

LE FRENEY D'OISANS

Le Passet

0h21













S. Servant



















Puy le Bas  
- les Côtes  
alt. 1271 m.

← 4.8 km  2h10      AURIS - Station  
← 0.1 km  0h05      Puy le Bas - Chapelle

OBP 321  
OBP 322

LE FRENEY D'OISANS  1h05 3.0 km →  
Le Passet  0h20 0.9 km →

OBP 322  
LE FRENEY D'OISANS  0h45 2.1 km →  
Le Périer  0h20 0.9 km →















Signe Cloche  
alt. 1299 m.

CLAVANS 7.5 km →  
Bonne Fond 0.4 km →

← 4.5 km 2h00  
← 3.8 km 2h10  
AURIS - Station  
COL DE CLUY

← 3.1 km 1h10  
← 0.1 km 0h05  
LES COURS  
Les Vorses

LE FRENEY D'OISANS 2.4 km →  
PUY LE BAS 0.2 km →


















































































































































































































COUPE  
213 m

OBP 324  
OBP 325  
CLAVANS - le Haut  
Sainte Philomène  
3.4 km →  
1.0 km →

← 2.7 km 0h40 PUY LE BAS  
← 2.4 km 0h40 LE FRENEY D'OISANS  
← 0.7 km 0h10 Notre Dame du Follet

OBP 324  
OBP 325  
Pont du Ferrand  
0.5 km →













Clavãns  
Doulin de Clavans







































Gorges de  
Toussière  
Alt. 1098 m



Roc Bernon  
1h 40 1.8 km ↑

Col de Lus  
1h 40 4.2 km →

Col Navite  
55 mn 2.2 km →

Chemin de  
la Commanderie  
30 mn 1.3 km →


























Chemin de la  
Commanderie  
Alt. 1240 m



Col de Lus  
1h 10 2.9 km ↑

Col Navite  
25 mn 0.9 km ↑

Lus-la-Croix-Haute  
1h 10 4.1 km ↙

La Caire  
40 mn 2.2 km ↙

Gorges de  
Toussière  
25 mn 1.3 km ↙



































